

ISIKLIKU KASUTUSÕIGUSE SEADMISE PLAAN

Mõõtkava 1:750 (A4)

Leht 1 (Lehti 1)

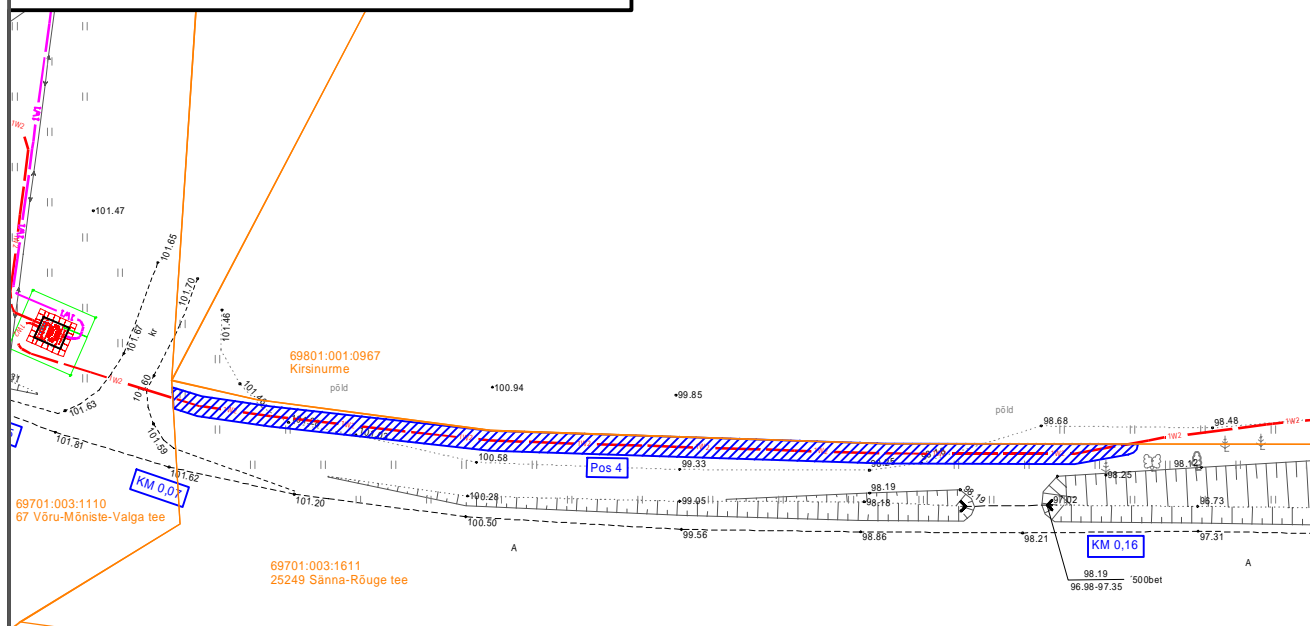
Koostaja: K.Kangro

k.kangro@leonhard-weiss.com

Töö nr IP7494-K2 "Rõuge-Sänna 10 kV

fiidri rekonstrueerimine (II etapp)

Rõuge vallas Võrumaal"



Jrk nr	IKÕ ala Pos nr (plaani)	Kinnistu registrio sa number	Katastriüksuse tunnus, nimi ja sihtotstarve	Asukoht riigitee suhtes (nr ja nimi) (lõigu algus ja lõpp km)	Ala pindala m ²
4.	Pos 4	7824750	69701:003:1611; transpordimaa	25249 Sänna- Rõuge tee km 0,07- 0,16	189

Tingmärgid

- 1W2 — projektteeritud 10kV maakaabelliin
- — katastripiir
- ▨ isikliku kasutusõiguse seadmise ala

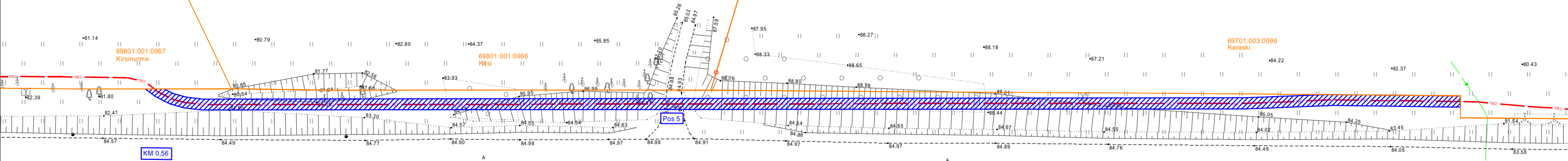
ISIKLIKU KASUTUSÕIGUSE SEADMISE PLAAN

Mõõtkava 1:750 (A3)
Leht 1 (Lehti 1)

Koostaja: K.Kangro
k.kangro@leonhard-weiss.com

Töö nr IP7494-K2 "Rõuge-Sänna 10 kV
fiidri rekonstrueerimine (II etapp)
Rõuge vallas Võrumaal"

Jrk nr	IKÕ ala Pos nr (plaanil)	Kinnistu registrio sa number	Katastriüksuse tunnus, nimi ja sihtotstarve	Asukoht riigitee suhtes (nr ja nimi) (lõigu algus ja lõpp km)	Ala pindala m ²
5.	Pos 5	7824750	69701:003:1611; transpordimaa	25249 Sänna- Rõuge tee km 0,56- 0,80	477





69701:003:1611
25249 Sänna-Rõuge tee

69701:003:0100
Karaski

Tingmärgid

- 1W2 projekteeritud 10kV maakaabelliin
- katastripiir
- isikliku kasutusõiguse seadmise ala

 1W2 projekteeritud 10kV maakaabelliin
 katastripiir
 isikliku kasutusõiguse seadmise ala

Töö nr IP7494-K2 "Rõuge-Sänna 10 kV
fiidri rekonstrueerimine (II etapp)
Rõuge vallas Võrumaal"

Jrk nr	IKÕ ala Pos nr (plaanil)	Kinnistu registrio sa number	Katastriüksuse tunnus, nimi ja sihtotstarve	Asukoht riigitee suhtes (nr ja nimi) (lõigu algus ja lõpp km)	Ala pindala m ²
7.	Pos 7	7824750	69701:003:1611; transpordimaa	25249 Säna- Rõuge tee km 0,97- 1,11	242

